



ADFC Pfaffenhofen

Touren & Termine 2026

WILLKOMMEN BEIM KREISVERBAND PFAFFENHOFEN!

Der **Allgemeine Deutsche Fahrrad-Club (ADFC)** setzt sich mit seinen mehr als 240.000 Mitgliedern mit Nachdruck für die Verkehrswende in Deutschland ein. Wir sind überzeugt davon, dass eine gute und intuitiv nutzbare Infrastruktur, ein durchgehendes Radverkehrsnetz und vor allem Platz für radfahrende Menschen auch dazu einlädt, das Fahrrad als Verkehrsmittel zu benutzen. Wir setzen uns ein für sichere und komfortable Radinfrastruktur, damit sich junge und junggebliebene Fahrradfahrende jeden Alters einfach und zügig fortbewegen können.



Als Teil unseres Serviceangebots bieten wir geführte Radtouren in der näheren und weiteren Umgebung an. In dieser Broschüre stellen wir die Radtouren vor, die unser Kreisverband in diesem Jahr anbietet. Dazu gibt es auch einige Hinweise, Regeln und Informationen, die wir im Folgenden darstellen.

Feierabendtouren

Wir starten ab April mittwochs zu einer etwa 30 km langen zügigen Tour. Donnerstags bieten wir eine ca. 20 km lange gemütliche Tour an. Abfahrt für beide Touren ist jeweils um 18:00 Uhr. Die Touren wechseln sich wöchentlich ab: in den geraden Kalenderwochen findet die Tour am Mittwoch statt, in den ungeraden am Donnerstag. Der Treffpunkt ist immer am Hauptplatz vor dem Rathaus Pfaffenhofen. Die Termine sind im Kalender in der Mitte des Heftes mit FT vermerkt. Die Teilnahme an unseren Feierabendtouren ist für alle kostenlos.

Tagestouren

Wir treffen uns zu den Touren, die

- in Pfaffenhofen beginnen, vor dem Rathaus
- mit einer Bahnreise beginnen, am Bahnhof Pfaffenhofen Gleis 1 oder 4 (markiert mit Zug-Symbol) 
- mit dem PKW beginnen, an der Hirschberger Wiese in Pfaffenhofen (markiert mit PKW-Symbol) 

Nähere, aktuelle Informationen zu unseren Touren stehen auf unserer Website. Bitte vor Fahrtantritt zum Startpunkt prüfen!

Touren mit einer Bahn- oder PKW-Anreise erfordern eine Anmeldung bei der Tourenleitung!

Die Teilnahme an unseren Tagestouren ist für ADFC-Mitglieder und Kinder in Begleitung Erwachsener kostenlos. Der Beitrag für Nichtmitglieder beträgt 5 €. Kostenlos sind die als Kinder- und Familienradtouren gekennzeichneten Touren, Nachmittags- bzw. Halbtagestouren sowie die Sternfahrt nach München.

Einteilung der Touren in Schwierigkeitsstufen

1. Gemütliche Spazierfahrt, kurze Strecken ohne nennenswerte Steigungen.
2. Gemütliche Radwanderung mit leichten Steigungen.
3. Abwechslungsreiche Radtour in moderatem bis zügigem Tempo. Etwas Kondition und Ausdauer nötig. Es müssen manchmal auch mehrere Steigungen bewältigt werden.
4. Anspruchsvolle Tour. Gute Kondition und Ausdauer erforderlich. Längere Strecken mit größeren Höhenunterschieden, zügige Fahrweise.

Die gefahrene Geschwindigkeit richtet sich immer nach den Teilnehmern in der Gruppe, die nicht so schnell fahren können oder wollen. Nach unseren Erfahrungen sind das Teilnehmer mit Rädern ohne elektrische Unterstützung. Mitfahrer mit Pedelec werden nicht bevorzugt; sie haben sich der gefahrenen Geschwindigkeit der Tourenleitung anzupassen, deren Anliegen es ist, niemanden aus der Gruppe zu überfordern. Bei Touren mit einer PKW-Anreise besteht auch die Möglichkeit, auf eigene Gefahr und Risiko mit der Bahn zum Startpunkt anzureisen. Dies ist bei der obligatorischen Anmeldung mit der Tourenleitung abzuklären.

Stadtradeln

Auch dieses Jahr unterstützen wir die Stadtradeln-Aktion. Hierbei geht es darum, innerhalb des 21-tägigen Aktionszeitraums möglichst viele km mit dem Rad zurückzulegen. Unser Team wird im Landkreis Pfaffenhofen registriert sein. Alle Infos mit Hinweisen werden zu Beginn der Aktion per Newsletter und Webseite veröffentlicht. Die Teilnahme ist für alle kostenlos.

Teilnahmebedingungen

Der ADFC bereitet die Touren nach seiner Erfahrung und mit der erforderlichen Sorgfalt, aber ehrenamtlich vor. Er und seine Tourenleiter haften nur für Vorsatz und grobe Fahrlässigkeit. Die Teilnahme an den Touren erfolgt auf eigene Gefahr. Wir setzen die Verkehrstüchtigkeit des Fahrrades und die entsprechende Kondition des Fahrers voraus.

Tourenleitung

Brusdeilins	Ines	08441 86103	0176 5579 9114
Hadzelek	Karoline	08441 18523	0157 7807 6538
Heckl	Angelika	08450 3019151	
Hoffmann	Peter	05522 8699749	0179 598 5203
Hornig	Siegmund		0152 2532 9834
Ott	Klaus		0173 565 6126
Ruhl	Andreas	08444 2241	0163 839 4921
Sedlmeier	Andreas	08441 7852067	0157 5218 9846
Städtler	Beate		0173 633 3200
Steinel	Franz	08441 71557	0179 598 5560
Weber	Wolfgang	08441 6666	0174 664 5664

AKTIV DABEI SEIN!

Lust am Radfahren und Weltverbessern?
Dann bist du bei uns richtig!
Melde dich einfach per Mail unter
adfc@adfc-pfaffenhofen.de bei uns.

Ob als Tourenleitung oder Infrastrukturprofi,
hier findest du, was dich begeistert:

- ADFC Tourguide (Tourenleitung)
- Organisation und Pressearbeit
- Einsatz für Radinfrastruktur
- Verstärkung bei Events & Aktionen



Osterbrunnen in Pörnbach

Ostermontag, 6. April, 13:30 - 17:30 Uhr

Nachmittagstour | ca. 54 km | hügelig | Stufe 3

Die Tour führt über Ehrenberg, Weichenried und Freinhausen zum Osterbrunnen in Pörnbach. Mit seinen mehr als 5000 Eiern, die zum großen Teil handgemalte Motive tragen, ist er der schönste Brunnen im Landkreis. Nach der Besichtigung radeln wir am Heideweiher entlang über Winden am Aign nach Langenbruck zur Kaffeepause. Nun geht es über Stöffel und Fürholzen an Rohrbach vorbei zurück nach Pfaffenhofen.

Tourenleitung: [Wolfgang Weber](#)

GASTSTÄTTE



WALDSPIELPLATZ

Bayerische und kroatische Spezialitäten
Restaurant • Biergarten • Clubraum
Kinderspielplatz

Öffnungszeiten:

Dienstag - Freitag 17:00 - 23:00 Uhr

Samstag 14:30 - 23:00 Uhr

Sonntag 10:00 - 22:00 Uhr

Montag Ruhetag

Inh. Marica Dulabic, Reisgang, Waldspielplatz 1,
85276 Hettenshausen.

08441 7894141

Mehr als „nur“ Farbe

Vom Druck bis
zur Veredelung.

Alles aus einer Hand.



**HUMBACH
UND
NEMAZAL**
Die Leistungsdrucker

Humbach und Nemazal Offsetdruck GmbH
Ingolstädter Straße 102 | 85276 Pfaffenhofen/Ilm
Telefon 084 41 / 80 68 - 0 | Teletax 084 41 / 80 68 68
info@humbach-nemazal.de | www.humbach-nemazal.de

Anradeln - Hoch über dem Ampertal

Sonntag, 12. April, 10:00 - 17:00 Uhr

Tagestour | ca. 55 km | hügelig | Stufe 3

Bereits zum 17. Mal veranstalten die Naturfreunde Pfaffenhofen und der Allgemeine Deutsche Fahrrad-Club ihr gemeinsames Anradeln. Dieses Mal wird die Tour unter unserer Leitung durchgeführt. Über Reichertshausen, Niernsdorf und Schlipps fahren wir nach Allershausen, um anschließend am Kranzberger Weiher einzukehren. Nun radeln wir auf den Pantaleonsberg und genießen die schöne Aussicht. Weiter geht es über Tünzhausen nach Aiterbach. Zurück nach Pfaffenhofen geht es über Paunzhausen und Entrischenbrunn. Die gesamte Tour verläuft überwiegend auf verkehrsarmen Landstraßen und Radwegen.

Die Tour ist für alle Teilnehmer kostenlos.

Tourenleitung: **Siegmond Hornig**

Café Bloom Hohenwart

Samstag, 18. April, 14:00 - 17:00 Uhr

Nachmittagstour | 35 km | leicht hügelig | Stufe 2

Über Wolfsberg und Göbelsbach führt die Tour zum Ziel unserer Reise, dem „Café Bloom“ der Gärtnerei Fahn in Hohenwart. Je nach Länge der Kaffeepause führt uns der Weg über Lindach und Haimpertshofen zurück nach Pfaffenhofen. Bei unbeständiger Witterung bitte in meinem WhatsApp-Status bzw. auf unserer Website nachschauen, ob die Tour stattfindet.

Tourenleitung: **Beate Städtler**



Schloss Blumenthal

Samstag, 25. April, 8:30 - 17:00 Uhr

Tagestour | 80 km | hügelig | Stufe 3

Unser Weg führt über Gerolsbach, Klenau, Schiltberg und Thalhausen zu dem über 700 Jahre alten Kloostergut, welches heute unter anderem ein Gasthaus und einen wunderschönen Biergarten beherbergt. Hier können wir uns auf dem Gelände umsehen und einkehren. Anschließend besuchen wir die Turmruine Sankt Georg und radeln dann wieder an der Ilm entlang zurück nach Pfaffenhofen.

Die Tour findet nur bei Biergartenwetter statt. Auskunft unter 0179 598 5560 oder auf unserer Website.

Tourenleitung: [Franz Steinel](#)



Kinder- und Familienradtour von Oberstimm zum Heideweiher

Freitag, 1. Mai, 10:00 - 16:00 Uhr

Tagestour | ca. 25 km | flach | Stufe 1

Bei dieser gemütlichen Familientour steht der Spaß im Vordergrund. Wir fahren in kindgerechtem Tempo und mit ausreichend Pausen über Mändlfeld und Karlskron nach Reichertshofen. Am Heideweiher machen wir ein ausgiebiges Picknick und lustige Spiele, bevor es wieder zum Ausgangspunkt zurückgeht. Alle Kinder, die diese Strecke in mehreren Etappen bewältigen können, sind herzlich eingeladen, in Begleitung eines Erziehungsberechtigten teilzunehmen. Dabei ist es völlig egal, ob sie selber radeln oder von den Eltern, z.B. im Anhänger oder Lastenfahrrad, gefahren werden. Bitte Brotzeit, ausreichend Getränke, Badesachen und Wechselkleidung für die Kinder mitnehmen.

Treffpunkt ist das Feuerwehrhaus beim Barthelmarktgelände in Oberstimm; dort in der Nähe stehen auch Parkplätze zur Verfügung. Für die Teilnahme ist das Tragen eines Helms Voraussetzung. Diese Tour ist für alle kostenlos.

Eine Anmeldung bei der Tourenleitung ist erforderlich. Tourenleitung: [Angelika Heckl/Beate Städtler](#)

FRUCHTECKE
Frisches, bester Qualität

Ges. H.Pfab u. Th. Fuchs GbR

**Obst, Gemüse und Südfrüchte täglich frisch
von der Münchener Großmarkthalle und von
Gärtnern aus der Region!**

www.frucht-ecke.de

Schulstraße 12
85276 Pfaffenhofen

Telefon 08441/7052
Telefax 08441/784509

In den Biergarten Mariabrunn

Sonntag, 3. Mai, 9:30 - 17:00 Uhr

Tagestour | 74 km | hügelig | Stufe 3

Über Illmünster, Herrnrast und Paunzhausen fahren wir nach Allershausen. Von dort führt uns der Ammer-Amper-Radweg bis Ampermoching. Eine kurze letzte Steigung, und wir erreichen unser Tagesziel, den idyllisch in einem Wäldchen gelegenen Biergarten Mariabrunn. Nach der wohlverdienten Mittagsrast führt uns der Rückweg über Petershausen, Reichertshausen durch das Illmtal zurück nach Pfaffenhofen.

Tourenleitung: **Andreas Ruhl**



Steinerskirchen

Freitag, 8. Mai, 16:45 - 21:30 Uhr

Abendtour | 35 km | Stufe 2 | Licht ist erforderlich!

Über Ehrenberg und Weichenried fahren wir zur Oase Steinerskirchen. Hier findet eine besonders gestaltete Maiandacht zum Dank für das Ende des 2. Weltkrieges statt. Wer möchte, kann daran teilnehmen. Anschließend gehen wir zu den Friedenglocken, die aus Fliegerbomben gearbeitet sind. Danach kehren wir über Haimpertshofen zurück nach Pfaffenhofen.


Tourenleitung: **Karoline Hadzelek**

**MAXI
AUSWAHL
TOP ANGEBOTE
PROFI BERATUNG**

Wenn's gleich das Richtige
sein soll, einfach direkt zur
NUMMER 1

**AUF ÜBER 1.000 qm
BIKES PROBEFAHREN
PARKEN AM HAUS**

FAHRRÄDER · E-BIKES · TEILE · ZUBEHÖR · WERKSTATT

PFAFFENHOFEN 
BIKE4FAMILY
BIKE4FAMILY.DE

Raiffeisenstr. 18 · 85276 Pfaffenhofen · 08441 6866 · info@bike4family.de



Durch das beschauliche Würmtal

Sonntag, 10. Mai, 9:00 - 17:30 Uhr



Tagestour | 53 km | leicht hügelig | Stufe 2

Diese Tour führt uns über ruhige Landstraßen vom Parkplatz Blütenburg nach Gauting. Ab hier geht es reizvoll an der Würm entlang. Wunderschöne Auen mit vielen Wasserpflanzen säumen den Radweg. Um nach Starnberg zu kommen, geht es mit etwas Mühe über den Karlsberg. Der Rückweg führt uns über Percha und durch das Leutstettener Moos. Hier geht es über Holzstege durch die Moorlandschaft. Eine Einkehr ist in der Schloßgaststätte in Leutstetten geplant.

Start der Tour ist am Parkplatz Blütenburg. An- und Abreise erfolgen mit Privat-PKWs. Die Bildung von Fahrgemeinschaften ist möglich. Die Anreise mit der Bahn ist aufgrund von Baumaßnahmen nicht möglich. Eine Anmeldung ist erforderlich.

Tourenleitung: [Siegmond Hornig](#)

LEOPOLD

seit 1966 *Feines & Köstliches*

Präsentkörbe · Mittagsgerichte · Grillspezialitäten
ab Donnerstag Frischfisch und schlachtfisches Geflügel

Löwenstraße 12 · Pfaffenhofen · Tel. 08441 81185

Metzgerei und Partyservice

Gluck-Stadt Berching

Sonntag, 17. Mai, 9:00 - 19:00 Uhr



Tagestour | 55 km | hügelig | Stufe 3

Nach der Bildung von Fahrgemeinschaften fahren wir zum Ausgangspunkt der heutigen Tour in Dietfurt. Unsere Route folgt zunächst dem Altmühl-Kanal und führt uns über Plankstetten nach Berching, wo wir zu Mittag essen werden. Nach einem Besuch des Gluck-Museums geht es weiter nach Erasbach. Wir verlassen den Altmühl-Kanal und folgen ab Holnstein dem Lauf der Laaber zurück nach Dietfurt.

Eine Anmeldung ist erforderlich.

Tourenleitung: [Andreas Ruhl](#)

Höger Forst und Feilenmoos

Samstag, 23. Mai, 9:00 - 17:00 Uhr

Tagestour | 75 km | hügelig | Stufe 3

Auf wenig befahrenen Straßen, überwiegend Feld- und Forstwegen, radeln wir über Geisenhausen an Wolnzach und Geisenfeld vorbei. Wir machen Rast an malerisch gelegenen Teichen im Höger Forst und im Feilenmoos, bevor wir uns im Fuchsbau für den Rückweg stärken. Der Heimweg führt uns über Ronnweg durch den Wald nach Rohrbach und weiter durch das Ilmtal nach Pfaffenhofen.

Tourenleitung: [Ines Brusdeilins](#)





**Mach deine
Freunde happy.
Mit Wero.**

**Sende Geld einfach
und schnell.**

Jetzt in der App Sparkasse
nutzen.

WERO

Weil's um mehr als Geld geht.



Au in der Hallertau

Sonntag, 31. Mai, 10:00 - 16:00 Uhr

Tagestour | 55 km | hügelig | Stufe 3

Die Tour führt über Wolnzach und Enzelhausen nach Au in den Schloßbräukeller. Dort kehren wir zur Mittagspause ein. Frisch gestärkt geht es auf einer reizvollen Strecke über Osseltshausen, Geroldshausen und Geisenhausen zurück zum Ausgangspunkt nach Pfaffenhofen.

Tourenleitung: **Andreas Sedlmeier**

Flugzeugmuseum in der Holledau

Sonntag, 7. Juni, 9:00 - 17:30 Uhr

Tagestour | 64 km | leicht hügelig | Stufe 2



Wir starten im Ampertal und fahren dann nordwärts in die Holledau. Ab Au geht es auf dem Bockerlbahnradweg nach Rudelzhausen und von hier nach Tegernbach. Dort besuchen wir das private Flugzeugmuseum von Herrn Mittermeier. Danach geht es zum Golfplatz für eine Einkehr. Die Rückfahrt führt uns über Nandlstadt und Attenkirchen nach Zolling. Bei gutem Wetter können wir noch in Haag a.d. Amper den Schlossbiergarten besuchen.

Startpunkt ist der Rewe Parkplatz, Am Sägewerk 3 in Zolling.

Eine Anmeldung ist erforderlich.

Tourenleitung: **Siegmond Hornig**

In die Birkenheide

Samstag, 13. Juni, 9:00 - 17:00 Uhr

Tagestour | ca. 79 km | leicht hügelig | Stufe 3

Unsere heutige Tour führt über Ehrenberg nach Reichertshofen. Vorbei am Heideweiher, an dem wir eine kurze Pause einlegen, radeln wir durch den Feilenforst nach Ernsgaden und dann weiter bis zur Mittagspause in der Birkenheide. Nach ausgiebiger Stärkung fahren wir über Ilmdorf und Geisenfeld durch das Ilmtal zurück nach Pfaffenhofen.

Tourenleitung: **Peter Hoffmann**

JAHRESÜBERBLICK

	April	Mai	Juni	Juli	August	September	Oktober	
1	(KW 14)	Familientour AH/BS	23					1
2				FT		FT		2
3		Mariabrunn AR			32			3
4		19	FT				Abschlus. Nieder. PH	4
5				Straußenhof Badendf. AR	FT		41	5
6	Osterbrunnen WW			28		Haus im Moos WW		6
7	15	FT	Flugzeugmuseum SH			37		7
8		Oase Steinerskirchen Ka	24	FT				8
9	Start Feierabendtouren			FT	Jetzendorf BS	Volksfest Vereinsabend	ST Marienkäfer	9
10	ST Marienkäfer	Würmtal SH	FT	ST Holledauer Hütte	33			10
11		20		Überraschungstour BS				11
12	Anradeln Kranzberg SH		ST Waldspielplatz				42	12
13	16	FT	Birkenheide PH	29	FT	Weilachmühle AS		13
14			Sternfahrt München PH		ST Fischerhütte	38		14
15	FT	ST Holledauer Hütte	25	FT	Schrobenh. Eisessen BS			15
16				FT		FT		16
17		Berching AR			34			17
18	Hohenwart BS	21	FT					18
19				Biergartentour BS	FT		43	19
20	17		Schuttertal Ka	30		Waldtour Ka		20
21		FT				39		21
22			26	FT				22
23	FT	Höger Forst, Feilenm. IB		FT	Pöttmes AH			23
24			FT		35	FT		24
25	Schloss Blumenthal FS	22						25
26				Ratzenhofen AS		Isark. Langenpreising FS	44	26
27	18	FT		31	FT			27
28			Hinterkaifeck FS			40		28
29	FT		27		Ellermühle AR			29
30				FT		FT		30
31		Au in der Hallertau AS			36			31

Tourenleitung

Ines Brusdeilins 0176 5579 9114	Karoline Hadzelek 0157 7807 6538	Angelika Heckl 08450 301 9151	Peter Hoffmann 0179 598 5203	Siegmond Hornig 0152 2532 9834	Klaus Ott 0173 565 6126	
Andreas Ruhl 0163 839 4921	Andreas Sedlmeier 0157 5218 9846	Beate Städtler 0173 633 3200	Franz Steinel 0179 598 5560	Wolfgang Weber 0174 664 5664		

WE und Feiertage

Schulferien

Stadtradeln (WE)

3. April: Karfreitag

6. April: Ostermontag

1. Mai: Tag der Arbeit

14. Mai: Himmelfahrt

25. Mai: Pfingstmontag

4. Juni: Fronleichnam

15. August: Mariä Himmelfahrt

3. Oktober: Tag der Deutschen Einheit

27. November: Weihnachtsfeier

ST: Stammtisch

FT: Feierabendtour

KT: Kinder-/Familientour

KW: Kalenderwoche



Sternfahrt zur Demo nach München

Sonntag, 14. Juni, 8:00 - 20:00 Uhr

Tagestour | ca. 60 - 80 km | leicht hügelig | Stufe 3



Anlässlich der Großdemonstration beteiligen wir uns an der großen Sternfahrt nach München. Wir fahren zunächst nach Petershausen, wo am Bahnhof der erste Teil der ADFC-geführten Tour endet. Nach einer kurzen Pause beginnt hier die eigentliche Sternfahrt als angemeldete Demo unter Polizeischutz. Der nächste Halt ist Dachau. Von dort geht es nach einer kleinen Pause weiter nach München zur Kundgebung auf dem Königsplatz.

Wir bieten die Rückfahrt von München als ADFC-geführte Radtour über Dachau an, wo wir uns mit den Dachauern zu einem gemütlichen Beisammensein treffen. Danach kehren wir mit der Bahn zurück.

Eine Einkehr auf der Hinfahrt ist nicht vorgesehen und auch nicht möglich. Daher bitten wir alle Teilnehmer, genügend zu essen und zu trinken mitzunehmen. Die Möglichkeit des Toilettenganges wird es in Dachau geben und voraussichtlich auch in München.

Da die Streckenführung noch nicht feststeht, werden wir weitere Informationen auf unserer Website bekanntgeben. Die Abfahrtszeit und die Streckenlänge können sich noch ändern.

Es ist auch eine Anreise mit der Bahn ab Ingolstadt mit Zustiegsmöglichkeit in Baar-Ebenhausen, Rohrbach, Pfaffenhofen und Reichertshausen nach Petershausen bzw. Dachau möglich.

Wem die Strecke zu lang ist, der kann davon Teile bzw. die Rückfahrt mit der Bahn zurücklegen - allerdings auf eigene Gefahr und Risiko.

Tourenleitung: **Peter Hoffmann**



Schuttertal

Samstag, 20. Juni, 7:50 - 17:30 Uhr

Tagestour | 60 km | vorw. flach | ungeteerte Wege | Stufe 3



Von Dollnstein fahren wir ins malerische Wellheimer Trockental. Wir machen einen Abstecher zur Spindeltalkapelle, die wegen vielfältiger Streitereien teilweise abgerissen werden musste und nun als pittoreske Ruine mit einem Dach versehen wurde. Am Galgenberg entspringt die Schutter. Wir folgen ihrem Lauf im Urdonautal Richtung Süden und besuchen die Krypta im Kloster Bergen. In der dortigen Kaplanei werden wir zu Mittag essen. Wir fahren durch den Gerolfinger Eichenwald bis Ingolstadt, wo die Schutter in die Donau mündet. Von dort kommen wir mit der Bahn zurück.

Eine Anmeldung ist erforderlich.

Tourenleitung: **Karoline Hadzelek**

Café Marienkäfer
CAFÉ | RESTAURANT | TERRASSE | SAAL
RATHAUSPLATZ 2 | 85298 SCHEYERN
INFO@CAFEMARIENKAEFER.DE | 08441 788 24 70
WWW.CAFEMARIENKAEFER.DE

ÖFFNUNGSZEITEN
Dienstag & Mittwoch: 11 - 17 Uhr | Donnerstag & Freitag: 11 - 22 Uhr
Samstag: auf Anfrage | Sonntag: 9 - 17 Uhr | Montag Ruhetag

Hinterkaifeck

Sonntag, 28. Juni, 9:30 - 16:30 Uhr

Tagestour | ca. 65 km | leicht hügelig | Stufe 2

Unsere Tour führt über Euernbach und Aresing nach Peutenhausen. Dort kehren wir im Landgasthof Zanker zur Mittagspause ein und fahren anschließend über Rettenbach, Schrobenausen und Waidhofen nach Hinterkaifeck. Wir besichtigen die neue Gedenkstätte und radeln dann zurück nach Pfaffenhofen.

Eine Anmeldung ist erforderlich unter 0179 598 5560.

Tourenleitung: [Franz Steinel](#)

Zum Straußenhof nach Badendorf

Sonntag, 5. Juli, 8:30 - 18:00 Uhr

Tagestour | 70 km | hügelig | Stufe 3

Wir fahren über Dürnzhausen und Piedendorf nach Nandlstadt, dem östlichsten Punkt unserer Tour. Über Attenkirchen erreichen wir Gütlisdorf, wo wir zu Mittag essen werden. Anschließend besuchen wir den Straußenhof Hiereth in Badendorf. Nach einer Führung und dem Besuch des Hofladens führt uns der Rückweg über Sünzhausen, Niedertann und dem Prambachtal nach Pfaffenhofen.

Tourenleitung: [Andreas Ruhl](#)



mitwissen . mitreden . mitgestalten

PAFUNDU

Das Aktionsprogramm
für Bürgerdialog,
Bürgerbeteiligung und
Bürgerengagement

pafunddu.de



Überraschungstour rund um Pfaffenhofen

Samstag, 11. Juli, 9:00 - ca. 12:00 Uhr

Vormittagstour | 35 km | leicht hügelig | Stufe 2

Wir fahren eine kleine Runde um Pfaffenhofen überwiegend auf Rad- und Feldwegen. Es ist keine Einkehr geplant! Bei unbeständiger Witterung bitte in meinem WhatsApp-Status oder auf unserer Website nachschauen, ob die Tour stattfindet.

Tourenleitung: **Beate Städtler**

Biergartentour

Sonntag, 19. Juli, 14:00 - ca. 18:00 Uhr

Nachmittagstour | 45 km | hügelig | Stufe 2

Vom Rathaus Pfaffenhofen fahren wir über Schweitenkirchen nach Kirchdorf an der Amper. Hier kehren wir im Biergarten Schuhbauers Oberwirt ein, bevor wir über Paunzhausen zurück nach Pfaffenhofen gelangen. Bei unbeständiger Witterung bitte in meinem WhatsApp-Status oder auf unserer Website nachschauen, ob die Tour stattfindet.

Tourenleitung: **Beate Städtler**



Hunga?
Durscht?
JA!
Dann kumm.



Wiesengrund 2
85276 Pfaffenhofen
08441 / 8715826

Ratzenhofen

Sonntag, 26. Juli, 9:00 - 17:00 Uhr

Tagestour | ca. 90 km | hügelig | Stufe 3

Die Tour führt uns zunächst nach Wolnzach. Von hier aus radeln wir auf dem Bockerlbahn-Radweg über Hüll und Enzelhausen, bis wir schließlich über Puttenhausen und Mainburg zu unserem Ziel kommen, dem urgemütlichen Biergarten in Ratzenhofen, der zum Verweilen einlädt. Frisch gestärkt fahren wir über Aiglsbach, Geisenfeld durchs Ilmtal zurück nach Pfaffenhofen.

Tourenleitung: **Andreas Sedlmeier**

Waldkletterpark Jetzendorf

Sonntag, 9. August, 14:00 - ca. 18:00 Uhr

Nachmittagstour | 40 km | leicht hügelig | Stufe 2

Wir fahren über Reichertshausen und Oberpaindorf durch das Ilmtal nach Jetzendorf. Hier kehren wir zu einer kleinen Pause im Waldkletterpark ein. Die Rückfahrt führt uns auf dem neuen Radweg über Eck und Lichthausen nach Schachach. Durch den Scheyerer Forst fahren wir über Fernhag und Niederscheyern zurück nach Pfaffenhofen. Bei unbeständiger Witterung bitte in meinem WhatsApp-Status oder auf unserer Website nachschauen, ob die Tour stattfindet.

Tourenleitung: **Beate Städtler**

Zum Eis-Essen nach Schrobenhausen

Samstag, 15. August, 14:00 - ca. 18:00 Uhr

Nachmittagstour | 45 km | hügelig | Stufe 2

Wir verlassen Pfaffenhofen in westlicher Richtung und erreichen über den Schönthaler Berg Tegernbach. Weiter führt die Fahrt über Göbelsbach und Seibersdorf nach Schlott und Koppenbach. Nach der Ankunft in Schrobenhausen kehren wir zum Eisessen ein. Die Rückfahrt verläuft über Aresing, Strobenried und Euernbach nach Pfaffenhofen. Bei unbeständiger Witterung bitte in meinem WhatsApp-Status oder auf unserer Website nachschauen, ob die Tour stattfindet.

Tourenleitung: **Beate Städtler**



Von Ingolstadt nach Pöttmes

Sonntag, 23. August, 8:30 - 17:30 Uhr

Tagestour | 80 km | leicht hügelig | Stufe 2-3

Start dieser Tour ist der Hauptbahnhof Ingolstadt. Treffpunkt ist an der historischen Lokomotive in der Bahnhofstraße vor dem Haupteingang. Die Teilnehmer, die von Pfaffenhofen mit der Bahn anreisen, werden in Ingolstadt am Bahnsteig von der Tourenleitung empfangen. Wir radeln über Buschletten, Weichering, Nazibühl, Rohrenfels und Ehekirchen nach Pöttmes. Nach der Mittags-einkuhr öffnet dort für uns das privat geführte Fahrradmuseum zu einer Besichtigung. Die Rückfahrt führt uns dann durch das flache Donaumoos. Beim Pflanzenlabyrinth und beim Donaumoospegel in Ludwigsmoos machen wir einen kurzen Stopp. Außerdem ist am Nachmittag eine Kaffeepause geplant, bevor wir wieder unseren Ausgangspunkt in Ingolstadt erreichen.

Eine Anmeldung ist erforderlich per Email unter adfc@adfc-pfaffenhofen.de.

Tourenleitung: [Angelika Heckl](#)

Privates Pöttmeser Fahrradmuseum

Fahrräder von Adler und Dürkopp bis NSU und Wittekind, alte Fahrradreklame und Emailschilder, Fahrradglocken, Schutzblechfiguren und Steuerkopfschilder; alter Fahrradladen und Werkstatt.



Besuche nach tel. Absprache. Eintritt frei.

Artur Loquai

Schillerstraße 15 - 86554 Pöttmes
Tel. 08253 / 7229



Zum Biergarten Ellermühle

Samstag, 29. August, 8:00 - 18:30 Uhr

Tagestour | 120 km | hügelig | Stufe 4

Über Schweitenkirchen und Ampertshausen erreichen wir in Kirchdorf das Tal der Amper. Ihr folgen wir flussabwärts, bis die Amper in Volkmannsdorf in die Isar mündet. Vorbei an Bruckberg geht es zu unserem Tagesziel, dem Biergarten Ellermühle. Hier werden wir zu unserer Mittagspause einkehren. Auf unserem Rückweg lassen wir Moosburg rechts liegen und radeln über Haindling nach Kirchdorf. Vorbei an Güntersdorf und Niedertann erreichen wir am Abend wieder Pfaffenhofen.

Tourenleitung: [Andreas Ruhl](#)



Landgasthof Holledauer Hütte
Kohlstattweg 15
85276 Pfaffenhofen an der Ilm

08441 71712
info@holledauerhuette.com
holledauerhuette.com
Öffnungszeiten
Mittwoch bis Samstag
17:00 bis 24:00 Uhr
Sonntag
11:00 bis 24:00 Uhr

Haus im Moos

Sonntag, 6. September, 9:30 - 17:00 Uhr

Tagestour | 60 km | leicht hügelig | Stufe 2

Die Tour führt über Ehrenberg, Raitbach und den Maushof zum Haus im Moos. Hier können wir die Geschichte der Besiedelung des Donaumooses studieren und in der Gaststätte Rosinger Hof einkehren. Die Rückfahrt vom Freilichtmuseum ist für 15:00 Uhr vorgesehen und erfolgt über Hohenwart nach Pfaffenhofen.

Tourenleitung: **Wolfgang Weber**

Weilachmühle

Sonntag, 13. September, 9:00 - 17:00 Uhr

Tagestour | 70 km | hügelig | Stufe 3

Wir fahren über Reichertshausen ins Ilmtal bis nach Jetzendorf und Hilgertshausen. Von dort geht es weiter nach Pipinsried und Altomünster bis nach Thalhausen, wo wir in der Weilachmühle einkehren - einem schönen, historischen Anwesen mit dazugehöriger Alpaka Zucht. Die Rückfahrt führt über Schiltberg, an Klenau vorbei nach Gerolsbach und wieder nach Pfaffenhofen.

Tourenleitung: **Andreas Sedlmeier**



WÜRDEST DU SO **GOLFEN?**



DANN SOLLTEST DU SO AUCH NICHT RADFAHREN!

Weil Radfahren mit Schmerzen keinen Spaß macht, stehen wir dir als Ergonomie-Experten zur Seite.



vit:bikes
Pfaffenhofen

KRATZER
BIKES

Lehrreiche Waldtour im Herbst

Sonntag, 20. September, 9:30 - 17:30 Uhr

Tagestour | ca. 55 km | hügelig | Stufe 3

Heuer besuchen wir das sogenannte „Frauenholz“ bei Gründholm im Herbst. In einem kurzen Waldexkurs zeigt und erklärt uns der pensionierte Förster Jakob Kürzinger, wie nach über vier Jahrzehnten waldbaulicher Tätigkeit ein zukunftsgerechter, naturnaher Wald mit plenterwaldähnlichen Strukturen aussehen kann. Wir schauen nach, was sich zu dieser Jahreszeit bei den Amphibien, den Ameisen und bei der Dachs-Familie tut. In der Waldhütte machen wir mittags ein Picknick – Brotzeit bitte selbst mitbringen! Auf der Weiterfahrt durchqueren wir das Ilmtal und kommen an der alten Linde in Obermarbach vorbei ins Glonnal. Wir passieren Schloss Hohenkammer. Danach geht es weiter an der Glonn zum Kaffeetrinken nach Allershausen. Über Paunzhausen fahren wir wieder zurück nach Pfaffenhofen.

Tourenleitung: **Karoline Hadzelek**



Mittlerer Isarkanal

Samstag, 26. September, 8:00 - 17:00 Uhr

Tagestour | 72 km | leicht hügelig | Stufe 2

Wir treffen uns zur Bildung von Fahrgemeinschaften an der Hirschberger Wiese und fahren nach Langenpreising. Dort startet die Tour an der Strogen entlang bis Markt Schwaben zur Schnitzelgaudi, wo wir zu Mittag essen. Zurück geht es dann über Neufinsing am Mittleren Isarkanal entlang nach Langenpreising.

Eine Anmeldung ist erforderlich unter 0179 598 5560. Die Teilnehmerzahl ist auf 15 beschränkt.

Tourenleitung: **Franz Steinel**

Radeln & Wandern

Karten, Touren und Freizeittipps
im Landkreis Pfaffenhofen a.d.Ilm

www.erlebnisregion-pfaffenhofen.de

Abschlusstour nach Niederdorf

Sonntag, 4. Oktober, 9.00 - 17.00 Uhr

Tagestour | ca. 52 km | leicht hügelig | Stufe 2

Auf unserer diesjährigen Abschlusstour fahren wir durch das Ilmtal über Reichertshausen und Jetzendorf nach Hilgertshausen. Weiter geht es hinauf nach Gartelsried und Niederdorf. In der Täferrnwirtschaft Kreitmeier essen wir zu Mittag. Die Rückfahrt nach Pfaffenhofen treten wir über Klenau und Euernbach an.

Tourenleitung: **Peter Hoffmann**





www.adfc-pfaffenhofen.de
adfc@adfc-pfaffenhofen.de

